COMUNE DI BRISIGHELLA
Provincia di Ravenna

PUA

Piano Urbanistico Attuativo
Piano particolareggiato
di iniziativa privata
Scheda n.49 Area

"Il Molinone"

Variante n.3 al PRG
Comune di Brisighella
Art. 32.5 NTA del RUE

COMMITTENZA: FERRERO COSTRUZIONI s.a.s.
Piazza De Angeli 7, Milano

PROPRIETA': FERRERO COSTRUZIONI s.a.s.
Piazza De Angeli 7, Milano

UBICAZIONE: Via Fratelli Cardinali Cicognani n.37, Brisighella (RA)

DATI CATASTALI: Foglio 58 Mappali 79, 320, 253, 254, 255, 534, 535

DATA : Dicembre 2021

COLLABORAZIONI

FERRERO COSTRUZIONI s.a.s.
Arch. Silvia Fiorini
Geom. Bianchi ivore

Geologo Dott. Stefano Marabini
Acustica Daniele Tassinari
VALSAT Dott. Stefano Costa

PROGETTAZIONE

Studio Tolaino Conti architetto
via Sybrelin 23, 48018 Faenza(RA)
Telefono 0546 26440
tcconti@gmail.com

RILIEVO PLANOALTIMETRICO

Scala 1:X

R1

TUTTI I DIRITTI SONO RISERVATI OGNI RIPRODUZIONE ANCHE PARZIALE DEL SEGUENTE DISEGNO E' PROIBITA AI SENSI DI LEGGE

Inquadramento zenitale dell'area

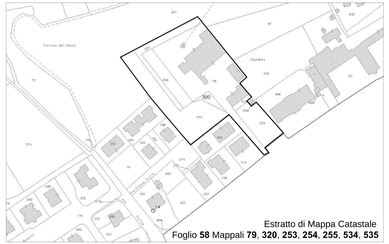

Estratto di Mappa Catastale
Foglio **58** Mappali **79**, **320**, **253**, **254**, **255**, **534**, **535**

Rilievo del perimetro del comparto *scala 1:1000*

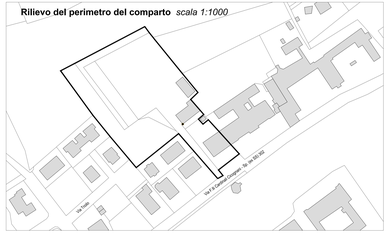

● **Coordinate** per la **Georeferenziazione: 44.220.068 11.762.386**

ST (superficie territoriale) = **11.919,00 mq**

Rilievo plano-altimetrico del comparto *scala 1:200*

Sezioni e profili significativi del terreno, degli edifici e dei manufatti del comparto nel suo stato di fatto *scala 1:500, 1:200*

Sezioni longitudinali

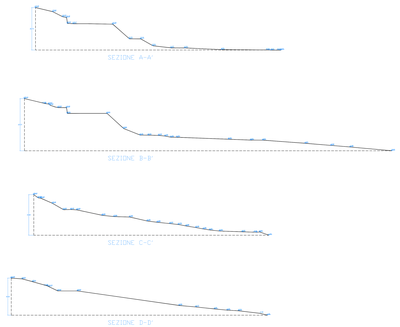

Sezioni trasversali

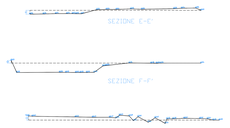

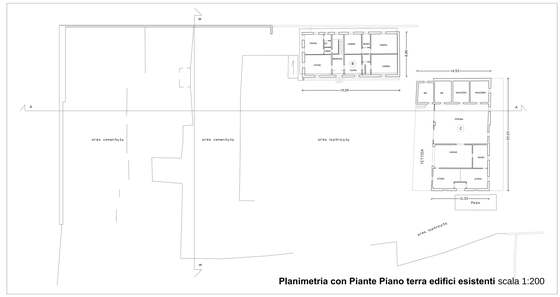

Planimetria con Piante Piano terra edifici esistenti scala 1:200

Sezione A-A

Sezione B-B

Volumetria edifici esistenti
B+C 3070 mc

Piante Piano Primo

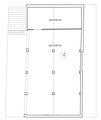

Coni fotografici e linee di sezione

Documentazione fotografica dello stato di fatto